

[STATUS: CLASSIFIED]

[ACCESS LEVEL: RESTRICTED]


# EL ARCHIVO FANTASMA: LO QUE YACE DEBAJO

Desclasificando las fronteras internas de la Tierra.





Dos direcciones asumidas: Arriba y Abajo. Dos extremos donde asumimos que se esconden las respuestas. Pero olvidamos la dirección que tenemos justo bajo nuestros pies.



[SUBJECT]: Andrija Mohorovičić  
[ROLE]: Sismólogo / Meteorólogo  
[ERA]: Principios del Siglo XX

Personnel File

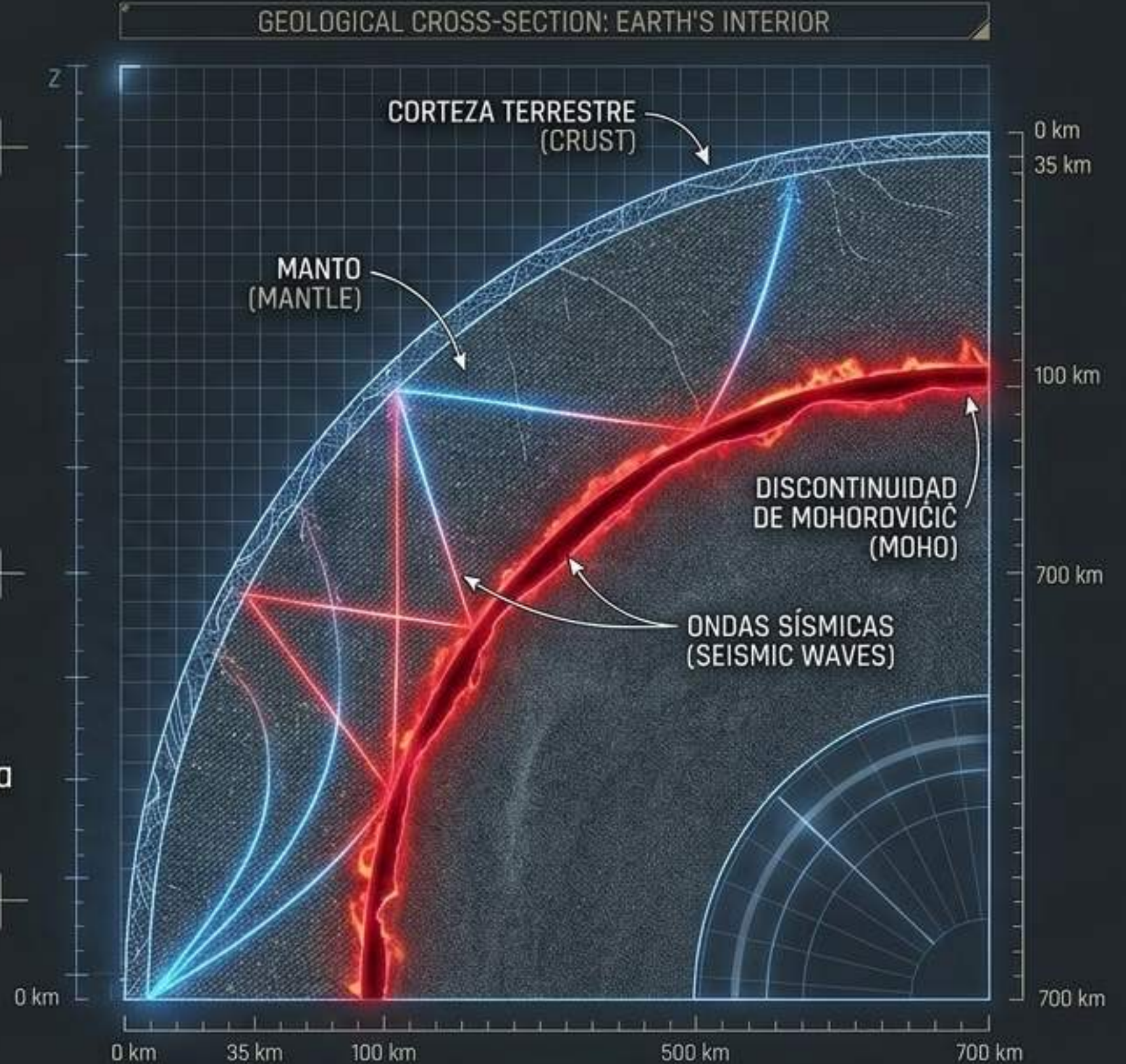
# LA DISCONTINUIDAD.

El fin de la especulación visual y el inicio de la medición acústica.

Descubrimiento de una frontera física bajo la superficie terrestre.

Descubrimiento de una frontera física bajo la superficie terrestre.

Un cambio brusco en la propagación de ondas sísmicas que demostró que la corteza terrestre tiene un fondo.



PROJECT: DEEP EARTH EXPLORATION | STATUS: DATA ACQUISITION

Personnel File

[OPERATION: PROJECT MOHOLE]

0 km  
5 km  
10 km  
5 km  
km  
20 km

• Años 60: EE. UU. lanza la iniciativa para perforar la corteza y alcanzar el manto terrestre.

• Resultado: Fracaso técnico.

**PROYECTO  
CANCELADO.**

**El problema no era la profundidad. Era el método.**

# ~~CÓMO ILEGAR~~ AL CENTRO

## POR DÓNDE ENTRAR

Excavar no funcionó. Proyectos enteros fueron cancelados. Sin embargo, la idea de acceder no desapareció; evolucionó, evoluaiónó. La cuestión ya no era cuánto podíamos bajar, sino localizar las entradas ocultas.

[EXHIBIT LOG: TAXONOMÍA  
DE ACCESOS NATURALES]



[TIPO 01: FISURAS TOPOGRÁFICAS]

Terreno vertical, nubosidad densa,  
nula cartografía satelital  
precisa.



[TIPO 02: REDES SUBTERRÁNEAS]

Sistemas kársticos profundos,  
puntos ciegos de radar,  
ecosistemas aislados.

El patrón de incursión: No abiertos, no evidentes.  
Localizados, oscuros y geográficamente aislados.



ARCHIVO FANTASMA

[ZONAS DE ALTA ENERGÍA]  
Tubos de lava  
inexplorados



ARCHIVO FANTASMA

[BARRERAS DE PRESIÓN]  
Fosas oceánicas,  
inaccesibilidad humana  
directa



ARCHIVO FANTASMA

[ABISMOS BENTÓNICOS]  
Anomalías térmicas en el  
lecho marino profundo

Entornos hostiles que desafían  
la exploración convencional y  
sirven como puertas cerradas  
del planeta.

ARCHIVO

# LA FALLA DE LOS EXTREMOS

Aparte de todos los lugares señalados, hay dos coordenadas que aparecen una y otra vez en los archivos. Opuestos. Extremos. Lugares donde la exploración humana no se congela... pero tampoco se completa.

[90° N]

[90° S]



06.

ACCESO - ÁRTICO

ARCHIVO  
FANTASMA

# [ANOMALÍA 01: EL ÁRTICO]

## La Fricción Geográfica

Fenómeno:	Hielo en constante movimiento.
Navegación:	Las referencias cambian, orientarse falla. Las mediciones magnéticas no coinciden.
Observación:	Rutas sobrevoladas y cartografiadas que desaparecen o no se mantienen en el tiempo.

El norte opera como una ilusión topográfica.  
Un terreno inestable donde una entrada a lo desconocido podría ocultarse a simple vista.

FANTASMA

ARCHIVO FANTASMA



07. ANTÁRTIDA

ARCHIVO FANTASMA

# [ANOMALÍA 02: LA ANTÁRTIDA]

## La Fricción Geopolítica

<p>[REDACTED]</p> <p>Marco Legal:</p> <p>[REDACTED]</p>	<p>[REDACTED]</p> <p>Regulado por el Tratado Antártico.</p> <p>[REDACTED]</p>
<p>[REDACTED]</p> <p>Acceso:</p> <p>[REDACTED]</p>	<p>Aprobación previa obligatoria.</p> <p>Acceso independiente prácticamente imposible.</p> <p>[REDACTED]</p>
<p>[REDACTED]</p> <p>Supervisión:</p> <p>[REDACTED]</p>	<p>Filtros, protocolos, y presencia militar constante bajo el estandarte de la cooperación científica.</p> <p>[REDACTED]</p>

A diferencia del Norte, el Sur no te pierde geográficamente. Te bloquea legalmente. Un continente entero donde nadie puede establecerse libremente.

# MATRIZ DE RESTRICCIÓN POLAR

[VARIABLE]	EL NORTE (Ártico)	EL SUR (Antártida)
Naturaleza del Terreno	Hielo móvil, océano oculto	Masa de tierra congelada, permanente
Tipo de Control	Barreras Físicas (clima, navegación)	Barreras Legales (Tratados, jurisdicción militar)
El Misterio Principal	Lo que el hielo esconde geográficamente	Lo que las instituciones bloquean burocráticamente

**AHA MOMENT:** Ambos extremos protegen sus fronteras internas. Uno mediante la desorientación natural; el otro, mediante el control humano absoluto.

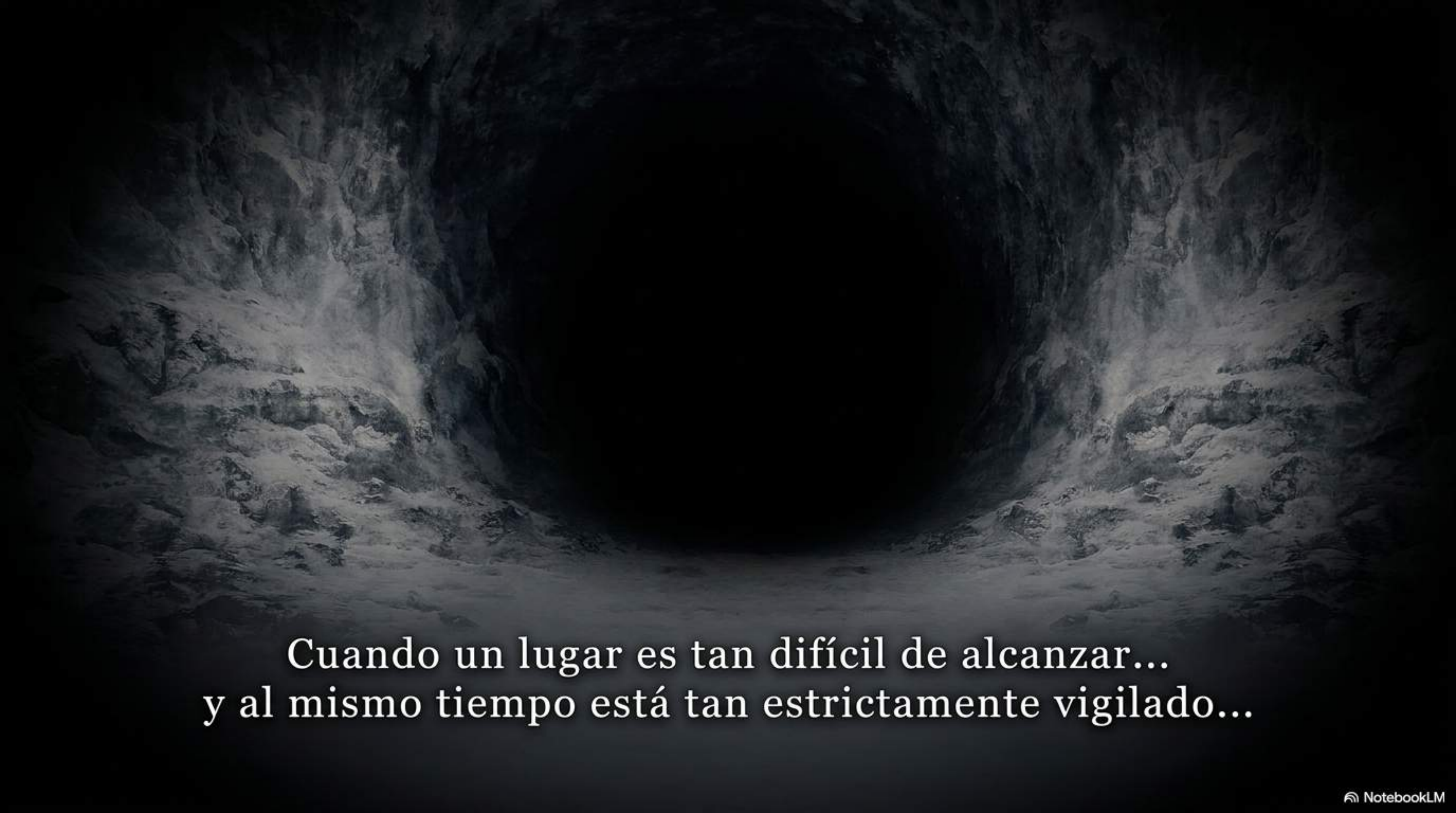
# PROTOSCOLOS Y FILTROS

Oficialmente:  
Investigación, observación y  
cooperación global.

La Realidad Subglacial:

A pesar de décadas de  
expediciones, gran parte de lo  
que existe bajo kilómetros de  
hielo sólido sigue sin  
documentarse públicamente.

Las misiones científicas  
actúan como un filtro de  
observación. Vemos solo lo  
que el protocolo permite  
reportar.



Cuando un lugar es tan difícil de alcanzar...  
y al mismo tiempo está tan estrictamente vigilado...

**EXCUSA:  
INVESTIGACIÓN  
CIENTÍFICA**

La pregunta deja de ser geográfica  
y se vuelve incómoda:

**¿Qué hallazgo  
geológico requiere  
una supervisión  
militar tan estricta  
bajo la apariencia de  
cooperación global?**

¿Y qué es exactamente...  
lo que no se nos permite  
encontrar?

[FIN DEL INFORME:  
ACCESO DENEGADO]

